

3ª TAPPA "FOLLONICA - COLFIORITO"

- 12 MARZO 2025 -



La carovana ciclistica della 3ª tappa della 60ª Tirreno-Adriatico, come già anticipato, interesserà la nostra Provincia percorrendo il territorio dei comuni di Follonica, Scarlino, Gavorrano, Roccastrada, Cinigiano, Civitella Paganico e Castel del Piano, come da seguente percorso e cronotabella:

Tappa

03










cronotabella

FOLLONICA - COLFIORITO (Foligno)

km 239

mercoledì 12 marzo 2025

D = 3300 m

Quota			DISTANZE			ORA DI PASSAGGIO			
			par- ziali	per- corse	da per- correre	media km/ora			
						42	40	38	
PROVINCIA DI GROSSETO						>>>>			
	5	FOLLONICA	↑ Start Village	6.9			9.30	9.30	9.30
	15	FOLLONICA	↑ km 0	0.0	0.0	239.0	9.45	9.45	9.45
	63	Potassa	↪ sp.151	8.0	8.0	231.0	9.56	9.57	9.57
	62	Ribolla	↑ sp.31	12.0	20.0	219.0	10.12	10.13	10.15
	377	Roccastrada	↪ sp.157	14.2	34.2	204.8	10.32	10.35	10.37
	125	Stazione di Roccastrada	↑ sp.48	6.0	40.2	198.8	10.40	10.43	10.46
	90	P.L.	↑ sp.48	3.7	43.9	195.1	10.45	10.48	10.51
	60	Paglianico	↪ sp.64	4.5	48.4	190.6	10.51	10.54	10.58
PROVINCIA DI SIENA									
	145	Sant'Angelo Scalo	↪ P.L. - sp.14	14.5	62.9	176.1	11.12	11.16	11.20
	405	Sant'Angelo in Colle	↑ sp.14	6.6	69.5	169.5	11.22	11.27	11.32
	631	Passo del Lume Spento	↑ sp.14	5.8	75.3	163.7	11.31	11.36	11.42
	553	Montalcino	↑ sp.14	3.2	78.5	160.5	11.35	11.40	11.46
	243	Ins. ss.2 - Cassia	↪ ss.2	7.2	85.7	153.3	11.45	11.50	11.57
	405	San Quirico d'Orcia	↑ v.d.Fossi-sr.2	6.1	91.8	147.2	11.54	12.00	12.07
	313	Bv. per Chianciano	↪ sp.40	15.4	107.2	131.8	12.15	12.22	12.30
	551	La Foce	↑ sp.40	5.3	112.5	126.5	12.28	12.37	12.46
	453	Chianciano Terme	↑ sp.146	6.0	118.5	120.5	12.36	12.45	12.55
	327	Querce al Pino	↑ sp.146	8.5	127.0	112.0	12.47	12.57	13.07
	352	Chiusi	↑ sp.146	3.4	130.4	108.6	12.52	13.02	13.13
PROVINCIA DI PERUGIA									
	240	Po' Bandino	↑ sr.142	2.8	133.2	105.8	12.56	13.06	13.17
	260	Moiانو	↪ sp.309	4.8	138.0	101.0	13.03	13.13	13.24
	383	La Torretta	↑ sp.309	6.8	144.8	94.2	13.12	13.23	13.35
	290	Piegara	↪ sr.220	2.2	147.0	92.0	13.15	13.26	13.38
	233	Svinc. di Tavernete	↑ sr.220	6.1	153.1	85.9	13.23	13.35	13.47
	273	Svinc. di Mugnano	↑ sr.220	10.0	163.1	75.9	13.37	13.49	14.03
	239	Castel del Piano	↑ sp.318	7.0	170.1	68.9	13.47	13.59	14.13
	268	San Martino in Colle	↪ ss.318	7.6	177.7	61.3	13.58	14.10	14.25
	189	Torgiano	↪ sp.403	7.7	185.4	53.6	14.08	14.21	14.36
	185	Passaggio	↑ sp.403	6.0	191.4	47.6	14.16	14.29	14.45
	191	Cannara	↪ v.Sant'Angelo	9.6	201.0	38.0	14.29	14.44	15.00
	220	Spello	↑ v.Centrale Umbra	8.6	209.6	29.4	14.41	14.56	15.13
	234	Foligno	↑ v.Romana Vecchia	3.4	213.0	26.0	14.46	15.01	15.18
	258	Bv. per Colfiorito	↪ via Corta di Colle-sp.449	3.4	216.4	22.6	14.51	15.06	15.24
	412	Colle di San Lorenzo	↪ ss.77	1.8	218.2	20.8	14.57	15.13	15.31
	562	Casenove	↪ v.Macerata-ss.77	9.0	227.2	11.8	15.09	15.26	15.44
	821	Valico di Colfiorito	↑ ss.77	7.7	234.9	4.1	15.21	15.38	15.57
	760	COLFIORITO	↑ ss.77	4.1	239.0	0.0	15.26	15.44	16.03

NOTE:



Traguardo Volante:

km 170.1 Castel del Piano



Gran Premio della Montagna:

km 75.3 - Passo del Lume Spento - m 631

km 112.5 - La Foce - m 551

km 234.9 - Valico di Colfiorito - m 821 Sup.



Galleria/Tunnel: km



Passaggio a Livello/Level Crossing: km 43.9 - 62.9

mercoledì 12 marzo 2025

Prov/com	Distanza	Località	DIR	via	km 239
GROSSETO					
Follonica					
		FOLLONICA	↑	Villaggio di Partenza	
			↑	viale Carducci	
			↗	via Amerigo Vespucci	
			↑	via Palermo (contromano)	
			↖	rotatoria	
			↑	sp.106	via Cassarello
			↑	sp.106	
			↑	sp.106	Ponte Fiume Pecora
			↑	sp.106	
Scarlino					
			↑	sp.106	
			↑	sp.106	sottopasso ferrovia
			↑	sp.106	
			↗	sp.152	rotatoria
			↑	sp.152	
			↑	sp.152	km 0
			↑	sp.152	
			↑	sp.152	Scarlino Scalo
			↑	sp.152	
Gavorrano					
			↑	sp.152	
			↑	sp.152	svinc. ss.1
			↑	sp.152	svorappasso ferrovia
		Potassa	↑	sp.152	Bagno di Gavorrano
			↖	sp.31	
			↑	sp.31	sottopasso ss.1
			↑	sp.31	
Roccastrada					
			↑	sp.31	
		Ribolla	↑	sp.31	via della Collacchia
			↑	sp.31	via di Monte Massi
			↑	sp.31	
			↗	sp.19	Bv. di Montemassi
			↖	sp.21	Bv. per Roccastrada
		Roccastrada	↗	sp.157	v.Centrale Umbra
			↑	sp.157	v.Romana Vecchia
			↑	sp.48	
		Stazione di Roccastrada	↖	sp.48	
			↑	sp.48	
		P.L.	↑	sp.48	
Civitella-Paganico					
			↑	sp.48	
			↑	sp.48	rotatoria - dir Paganico
			↑		sovrappasso ss.223
			↑		via Tollero
			↖		via Circondaria Nord
			↗		via Circondaria Nord
		Paganico	↖	sp.64	
			↑	sp.64	
			↑	sp.64	Ponte Fiume Ombrone
Cinigiano					
			↑	sp.64	
Castel del Piano					
			↑	sp.64	
			↖	sp.52	Bv. per Sant'Angelo in Colle
			↑	sp.52	
SIENA					
Montalcino					
		Sant'Angelo Scalo	↑	sp.14	
		P.L.	↑	sp.14	
			↑	sp.14	Staz. Sant'Angelo-Cinigiano

I partecipanti alle ore 09.30, dal Villaggio **Piazza XXV Aprile** effettueranno una “Sfilata Cittadina” fino al “KM 0” posto sulla SP 152 (altezza azienda “Legno Service”), da dove, alle ore 09.45, effettueranno lo start. (42°56'31.61"N 10°49'4.59"E)



STRADA	KM.	DIREZ.	TIPOLOGIA ACCESSO	NOTE	PRESIDIO
COMUNE FOLLONICA					
PERCORSO URBANO					
			VILLAGGIO PIAZZA XXV APRILE		POLIZIA - CARABINIERI
			VIA FRATTI/VIA MARCONI		Volontario
			VIA BIOCOCCHI-VIA ROMA		PM FOLLONICA
			VIA BIOCOCCHI-VIA ALBERETA		Volontario
			PIAZZA XXV APRILE-VIA CARDUCCI		Volontario
			VIA BIOCOCCHI-TRENTO		Volontario
			VIA BIOCOCCHI-VIA FIUME		Volontario
			VIA BIOCOCCHI-VIA GORIZIA		Volontario
			VIA BIOCOCCHI-EX CARTIERA		Volontario
			VIA BIOCOCCHI-VIA PALERMO-VIA VESPUCCI		PM FOLLONICA
			VIA PALERMO-VIAAPUANIA		Volontario
			VIA PALERMO-VIA LIVORNO		Volontario
			VIA PALERMO-VIA PISTOIA-VIA SALCETA		Volontario
			VIA SALCETA-VIA PORTOGALLO		PM FOLLONICA
			VIA PALERMO-VIA LUCCA		Volontario
			VIA PALERMO CGIL		Volontario
			VIA PALERMO CGIL		Volontario
			VIA PALERMO-VIADEL CASSARELLO		Volontario
			VIA DEL CASSARELLO-VIA LAGO DI BRACCIANO		Volontario
			VIA DEL CASSARELLO-VIALE EUROPA		Volontario
			VIA EUROPA-VIA SALCETA		PM FOLLONICA
VIA CASSARELLO			VIA DEL CASSARELLO-VIA ETRURIA-VIA LUCANIA		2 Volontari di cui 1 con bandierina
↑			VIA DEL CASSARELLO-VIA LIGURIA		Volontario
↑			VIA DEL CASSARELLO-VIA CAMPANIA-VIA PIEMONTE		Volontario
↑			VIA DEL CASSARELLO-VIA EMILIA-VIA LOMBARDIA		Volontario
↑			VIA DEL CASSARELLO-VIA BERLINO-VIA DUE GIUGNO		Volontario
↑			VIA DEL CASSARELLO-VIA ROMAGNA		Volontario
↑			VIA DEL CASSARELLO-VIA Parigi		Volontario

STRADA	KM.	DIREZ.	TIPOLOGIA ACCESSO	NOTE	PRESIDIO
VIA CASSARELLO			VIA DEL CASSARELLO-VIA LONDRA		Volontario
↑			VIA DEL CASSARELLO-VIA PRAGA		Volontario
↑			VIA DEL CASSARELLO-VIA ATENE		Volontario
↑			VIA DEL CASSARELLO-VIA MOSCA		Volontario
↑			VIA CASSARELLO/VIA PAPA GIOVANNI PAOLO II		Volontario
↑			VIA CASSARELLO/PENNY MARKET		Volontario
↑			VIA CASSARELLO/VIA DELLA PACE		PM FOLLONICA
VIA CASSARELLO			VIA CASSARELLO/COMPARTO ULIVI		Volontario
↑			VIA CASSARELLO/CAMPO CANGINO		Volontario
↑			VIA CASSARELLO/CANNAVOTA		Volontario
FINE CENTRO ABITATO					
SP 106	0.200	DX/SX	PRIVATO		NASTRO
	0,400	DX/SX	“ “		NASTRO
	0,500	SX	“ “		NASTRO
	0,700	DX/SX	“ “		NASTRO
	0,800	DX	AGRITURISMO DAL PASTORE		Volontario
	0,900	SX	PRIVATO		NASTRO
	1,000/ 1,100	DX/SX	RISTORANTE CANNAVOTA AREA ARTIGIANALE CANNAVOTA		Volontario
COMUNE SCARLINO					
↑		DX -SX	BIANCA - ALTEZZA PONTE FIUME PECORA		Nastro PM Scarlino
SP 106 CASSARELLO		SX	INGRESSO AREA INDUSTRIALE VENATOR E NUOVA SOLMINE		1 PM SCARLINO + 1 transenna
↑					
SP 106 Intersezione SP 135		SX	Intersezione con SP 135 Zona industriale Scarlino		1 PM SCARLINO
↑					
	1,800	DX	INCROCIO SP 135		
↑		DX	Privato - Canile		1 Volontario comune o transenna
SP 106 CASSARELLO ↑			RESTRINGIMENTO Sottopasso Ferroviario		
SP152 O 1° uscita DX → Direzione Scarlino		DX	ROTATORIA CON SP 106 DEL CASSARELLO direzione PUNTA ALA		2 PM SCARLINO
SP152		SX	PRIVATO		NASTRO
↑					
↑	39,800	DX	Area servizio ESSO		NASTRO
↑	39,700	SX	ACCESSO PRIVATO		NASTRO
↑	39,600	DX	ACCESSO PRIVATO		NASTRO
SP 152			PARTENZA 3° TAPPA (ALTEZZA LEGNO SERVICE) (42°56'31.61"N 10°49'4.59"E)	KM 0	POLIZIA- CARABINIERI
↑	38,500	DX	Area Servizio ENI STATION		NASTRO
	38,100	DX	INGRESSO ZONA ARTIGOANALE SCARLINO		Volontario
	37,800		Hotel RODEO (dismesso)		NASTRO
SP152 O 2° uscita DX → Direzione Scarlino	37,500		Accessi centro abitato SCARLINO SCALO		2 PM SCARLINO
					2 VOLONTARI
	36,6003 6,500	SX-DX	ACCESSI PRIVATI		NASTRO
COMUNE DI GAVORRANO					
SP152	35,400	SX	ACCESSI PRIVATI		NASTRO
↑					
↑	35,200	DX	ACCESSI PRIVATI		NASTRO
	34,900	DX	AUTODEMOLIZIONE “AS”		NASTRO
↑		DX-SX	Accessi privati		NASTRO
SP152	34,300	SX	ACCESSO PELAGONE GOLF CLUB		1 VOLONTARIO
↑					

STRADA	KM.	DIREZ.	TIPOLOGIA ACCESSO	NOTE	PRESIDIO
↑	34,100	DX/SX	Serie accessi abitazioni private		NASTRO
↑	34,000	DX/SX	Serie accessi abitazioni private		NASTRO
↑	33,900	DX	Serie accessi abitazioni private		NASTRO
↑	33,600	DX	LOC SAN GIUSEPPE, 7 ACCESSO VIVAIO IL GIARDINO		1 VOLONTARIO
SP152 <u>O 1° uscita DX →</u> Direzione Gavorrano			SS1 AURELIA CHIUSURA USCITA GAVORRANO ENTRAMBE LE DIREZIONI -		ANAS
SP152			Sovrappasso ferrovia		
↑	33,100	SX	Strada provinciale Bagno di Gavorrano		1 PM GAVORRANO
↑	32,900	DX	ZONA ARTIGIANALE		1 VOLONTARIO
↑	32,700	SX	STRADA SOTTOPASSO FERROVIA		NASTRO
SP152	32,500	DX	STRADA PROVINCIALE PUNTONE		2 CC FOLLONICA
↑		DX/SX	Serie accessi abitazioni private		NASTRO
↑	31,050	DX	STRADA PROVINCIALE GAVORRANESE		1 PM GAVORRANO
↑	31,000 30,200	DX/SX	Serie accessi abitazioni private		NASTRO
<u>SP 152 DX → SP31</u> Collacchia	30.200	DX	Bretella di collegamento con la SP31 direzione RIBOLLA		1 PM GAVORRANO
		SX	Strada per Podere S. Lucia 56		1 VOLONTARIO
SP31			SS1 AURELIA CHIUSURA USCITA GAVORRANO SCALO ENTRAMBE LE DIREZIONI -		ANAS
SP31 Collacchia rotatoria Direzione RIBOLLA	1,100	DX	ACCESSO SS1 AURELIA DIREZIONE NORD		ANAS
SP31 ↑	2,000 2,500	DX/SX	Serie accessi abitazioni private		NASTRO
SP31 ↑	3,000	SX	PRIVATO + INCROCIO STRADA PROVINCIALE 49 DELL'ACCESA		1 VOLONTARIO
↑	3,800	DX	PRIVATO	3,800	NASTRO
↑	4,000 4,050	SX	PRIVATO CAMPO BARGELLO CONVENTO MONTEPOZZALI	4,000 4,050	1 VOLONTARIO
↑	5,300	SX	PRIVATO	5,300	NASTRO
↑	5,500	DX/SX	FATTORA PIETRA	5,500	1 VOLONTARIO
↑	6,100	SX	PRIVATO	6,100	NASTRO
↑	6,500	SX	<u>BIVIO STRADA PROVINCIALE DI PEROLLA/MASSA MARITTIMA</u>	6,500	2 POLIZIA PROVINCIALE
↑	7,000	DX/SX	AZIENDA IL SASSONE	7,000	1 VOLONTARIO
↑	7,500	SX	“ “	7,500	NASTRO
↑	7,600	DX	“ “	7,600	NASTRO
↑	7,900	SX	AZIENDA SALUMIFICIO CASTEANI	7,900	NASTRO
↑	8,200	DX	“ “ CASAVECCHIA	8,200	NASTRO
↑	8,700 8,900	DX SX	“ “ BIVIO TENUTA CASTEANI	8,700 8,900	NASTRO
↑	9,300	SX	“ “	9,300	NASTRO
↑	9,500	DX/SX	Accessi PRIVATI	9,500	NASTRO
			“ “	9,700	NASTRO

STRADA	KM.	DIREZ.	TIPOLOGIA ACCESSO	NOTE	PRESIDIO
COMUNE DI ROCCASTRADA					
SP31 ↑	10,000		INCROCIO STRADA PROV.LE TATTI		2 GUARDIA DI FINANZA
CENTRO ABITATO RIBOLLA					
>>>> CHIUSURA DALLE ORE <<<<					
SP31 ↑			AGRITURISMO LE VENELLE		NASTRO
↑			SP 31 / STRADA VICINALE DI TATTI LO. CAMPETTI		1 PM
↑			DA LOC. CAMPETTI A CASSETTA PAPI		1 VOLONTARIO
↑			SP 31/VIA CASSETTA PAPI		1 PM
↑			VIA CALABRIA – VIA PUGLIA-VIA MARCHE		NASTRO 1 VOLONTARIO
↑			SP 31/VIA ABBRUZZI		1 PM
↑			VIA SICILIA-VIA SARDEGNA-VIA UMBRIA-VIA FIUME		NASTRO 1 VOLONTARIO
↑			SP 31/VIA TOSCANA – VIA DIACCIALONE-ROTONDA		1 PM
↑			SP31/VIA DELLA LIBERTA’		1 PM
↑			VIA BUCA		NASTRO
↑			SP 31/VIA SANTA BARBARA		1 VOLONTARIO
↑			VIA ARMATORE/SANTA BARBARA-VIA DEI FIORI		1 PM
↑			VIA MINATORE/VIA TUBISTA		1 VOLONTARIO
↑			VIA DEI FIORI/PIAZZA REGIONI		1 PM
↑			VIA SAN FERIOLO/ VIA DELLE GINESTRE		1 VOLONTARIO
↑			VIA SAN FERIOLO/PAPAVERI/CICLAMINI		NASTRO 1 VOLONTARIO
FINE CENTRO ABITATO					
			SP 31/VIA DEL VALLONE		1 VOLONTARIO
			SP 31 /VIA ACQUAMARA		1 VOLONTARIO
<u>Rotatoria SP31</u> <u>O → SP19</u>			SP 31/SP 19 (PONTE DEL RICCI)		2 POL. PROV.
SP19	15,500	DX-SX	SERIE ACCESSI PRIVATI		NASTRO
↑			SP 19/VIA DI SASSOSCRITTO		1 VOLONTARIO
↑			SP 19/VIA DEL PIANO		1 VOLONTARIO
Bivio	11,100	SX	<u>SP 19/SP 89 (PERUZZO) (SASSOFORTINO)</u>		2 POL. PROV.
Rotatoria SP19 SP21			<u>SP 19/SP 21 (CAMPO MARZIALE)</u>		2 POL. PROV.
SP21↑			SP 21/VIA DEL TROSCIONI		1 VOLONTARIO
↑	1,800	DX	SP 21/VIA DELLA BANDINELLA		1 VOLONTARIO
↑	2,500	DX-SX	SP 21/VIA DEL SUGHERETO		1 VOLONTARIO
SP21↑	2,800	SX	SP 21/STRADA COMUNALE DI GIUNGANO (FIBRAN CAVE GESSI ROCCASTRADA)		1 VOLONTARIO
↑	3,500	DX	ACCESSO PRIVATO AGRITURISMO “IL POGGIO”		NASTRO
↑	3,550	SX/DX	INCROCIO STERRATA		NASTRO
↑	3,600	DX	ACCESSO PRIVATO POGGIO ULIVETO		NASTRO
↑	3,900	SX	ACCESSO PRIVATO		NASTRO
↑	4,300	DX	ACCESSO PRIVATO (FRANTOIO IL VERROCCHIO)		NASTRO
↑	4,500		ACCESSO PRIVATO (PUNTO NATURA)		NASTRO
↑	4,600	DX	INCROCIO		NASTRO
↑	4,800	SX	PRIVATO		NASTRO
↑	5,000	DX	SP 21/ STRADA DI BONO STIAIALE		1 VOLONTARIO
↑	5,000	SX	ACCESSO PRIVATO		NASTRO

STRADA	KM.	DIREZ.	TIPOLOGIA ACCESSO	NOTE	PRESIDIO
↑	5,100	DX	ACCESSO PRIVATO		NASTRO
↑	5,200	SX+DX	ACCESSO PRIVATO		NASTRO
↑	5,800	SX	RISTORANTE -PIZZERIA (La Rosa Blu)		NASTRO
↑	5,800 6,000	DX-SX	ACCESSI PRIVATI		NASTRO
SP21↑		DX	STRADA BIANCA (CANNUCCETO)		1 VOLONTARIO
↑		SX	VIA LETTONIA (Podere Vico)		1 VOLONTARIO
↑		DX	Accesso (WILD CAMP)		NASTRO
↑		SX	Accesso privato		NASTRO
↑	7,200	DX	Accesso abitazioni Private (strada S.Martino)		1 VOLONTARIO
↑			Vari Accessi privati		NASTRO
↑		SX	VIA S. MARTINO - STAMPERIA LITHOS		NASTRO
↑		DX-SX	ACCESSI PRIVATI		NASTRO
<u>SP21↑</u>	7,800	SX	BIVIO VIA DEL CANGIOLINO (DIREZ. SIENA - ZONA ATIGIANALE)		2 GUARDIA DI FINANZA
	8,100		PRIVATO		NASTRO
	8,200	SX	PRIVATO DISTRIBUTORE CARBURANTE		NASTRO
<u>INCROCIO SP21 →SP157</u>	8,300		DIREZIONE GROSSETO- STICCIANO-PAGANICO		2 POLIZIA PROVINCIALE
SP157 ↑	18,400 15,550	DX-SX	VARI ACCESSI PRIVATI		NASTRO
<u>SP157 ← SP48 Tollero</u>			BIVIO PAGANICO (SVOLTA A SX)		2 CARABINIERI
SP48↑	9,800	DX	PRIVATO		NASTRO
↑	9,600	DX-SX	STRADA STERRATA		NASTRO
↑	9,500		ACCESSO PRIVATO STERRATO		NASTRO
↑	9,100		STRADA STERRATA		NASTRO
↑	9,000		ACCESSO PRIVATO		NASTRO
↑	8,600		ACCESSO PRIVATO		NASTRO
↑	8,500		ACCESSO STERRATO, ACCESSO CAMPI		NASTRO
↑	7,800		PRIVATO AGRITURISMO		NASTRO
SP48↑	7,400		BIVIO STAZIONE ROCCA STRADA SCALO		1 VOLONTARIO
↑	6,700	DX+S X	PRIVATO		NASTRO
↑	6,100	SX	ACCESSO STRADE VICINALI		NASTRO
↑	5,800	SX	ACCESSO STRADE VICINALI		NASTRO
↑	4,000 3,800	SX	VIA DEL QUADRONE - ARATRICE/PASSAGGIO A LIVELLO		3 POLIZIA FERROVIARIA
↑	3,600	DX	ACCESSO PRIVATO		NASTRO
COMUNE CIVITELLA PAGANICO					
>>>> CHIUSURA DALLE ORE <<<<					
SP48↑	3,200	DX	ACCESSO PRIVATO		NASTRO
↑	2,200	SX	ACCESSO PRIVATO (CASALE DELLE ROSE)		NASTRO
↑	1,700	SX	ACCESSO PRIVATO (PODERE GRETANO)		NASTRO
↑	0,900	DX	ACCESSO PRIVATO		NASTRO
↑	0,700	DX	BIVIO PIETRATONDA		1 VOLONTARIO
↑	0,600	DX+SX	ACCESSO PRIVATO		NASTRO
↑	0,300	SX	ACCESSO STRADA STERRATA		NASTRO
↑	0,200	DX+SX	ACCESSI PRIVATI		NASTRO
<u>SP48 ROTATORIA 2° USCITA DIREZ.PAGANICO</u>	0,000	DX+SX	ROTATORIA VIA TOLLERO (CHIUSURA INGRESSO ZONA ARTIGIANALE)		1 PM 1 VOLONTARIO
			CHIUSURA SVINCOLO PAGANICO NORD SS.223 ENTRAMBE LE DIREZIONI (divieto uscita mezzi pesanti PAGANICO SUD a cura ANAS)		ANAS
→			VIA MALAVOLTI INTERS CAVALCAVIA E.78		1 PM + 1 VOLONTARIO TRANSENNA
↑			VIA SANO DI PIETRO INT VIA ARRIGO VII		1 VOLONTARIO TRANSENNA

STRADA	KM.	DIREZ.	TIPOLOGIA ACCESSO	NOTE	PRESIDIO
→			VIA ARRIGO VII INT VIA CIRCONDARIA NORD		1 PM 1 VOLONTARIO 2 TRANSENNE
SP64 ←			VIA CIRCONDARIA NORD INT.VIA DEGLI ORTI		1 VOLONTARIO TRANSENNA
SP64↑			VIA CIRCONDARIA NORD INT. PORTA SENESE		1 VOLONTARIO +TRANSENNA + MEZZO
↑			VIA DELLA STAZIONE INT.VIA P. LEOPOLDO		1 VOLONTARIO
ROTATORIA SP64 DIREZIONE CINIGIANO			ROTATORIA AMIATA (SP 64 CIPRESSINO)		2 CARABINIERI
			VIA GRETANO INT.CIRCONVALLAZIONE NORD		1 VOLONTARIO TRANSENNA
	SX		VIA DELLA STAZIONE (ZONA ANTONI)		2 VOLONTARI
SP64↑	SX		BIVIO SP 47 CERRONE CON SP 64 CIPRESSINO		2 CARABINIERI
SP64↑	SX		BIVIO MONTE ANTICO		2 CARABINIERI
↑			STRADA PODER NUOVO INT SP 64		TRANSENNA
SP64↑		4,600	BIVIO SASSO D'OMBRONE (INTER.SP 64 CON SP 7)		2 CARABINIERI
		7,500	ACCESSO CAVA MASSAI SP 64 CIPRESSINO		NASTRO TRANSENNA avvisato titolare
COMUNE DI CINIGIANO					
SP64↑	SX+DX	8,000	ACCESSO STERRATO		1 VOLONTARIO
↑	SX	8,900	ACCESSO PRIVATO		NASTRO
↑	DX+SX	9,500	ACCESSO PRIVATO/ABITAZIONI		NASTRO
↑	DX	9,600	ACCESSO PRIVATO		1 VOLONTARIO
↑	SX+DX	10,000	ACCESSO PRIVATO TENUTA CAPANNE		TRANSENNA
↑	DX	10,100	INCROCIO ZONA ARTIGIANALE		1 VOLONTARIO transenna
↑	SX	10,600	ACCESSO PRIVATO DISTRIBUTORE BAR IP		NASTRO
↑	DX+SX	10,800	ACCESSI ABITAZIONI CHIESA – BORGO SANTA RITA (PIANI Rossi)		1 PM 1 VOLONTARIO TRANSENNA
↑	DX	10,900	ACCESSO PRIVATO		NASTRO/ TRANSENNA
↑	SX	11,100	ACCESSO PRIVATO		NASTRO/ TRANSENNA
↑	SX	11,300	ACCESSO PRIVATO		NASTRO/ TRANSENNA
↑	SX	11,400	ACCESSO PRIVATO		NASTRO/ TRANSENNA
↑	SX+D X	11,500	ACCESSO PRIVATO		NASTRO/ TRANSENNA
↑	SX	12,200	INCROCIO STERRATO		NASTRO/ TRANSENNA
↑	SX	12,400	ACCESSO PRIVATO		NASTRO/ TRANSENNA
↑	SX	13,000	ACCESSO PRIVATO		NASTRO/ TRANSENNA
↑	DX	13,300	BIVIO CINIGIANO SP 139		2 PM+ 1 VOLONTARIO
↑	SX	13,500	BIVIO STERRATO		NASTRO/ TRANSENNA
COMUNE DI CASTEL DEL PIANO					
			PRECHIUSURA BIVIO CASILINO A MONTE		2 CARABINIERI
	SX	13,800	ACCESSO PRIVATO (TOSTI)		NASTRO/ TRANSENNA
←SP52	SX		BIVIO DIREZIONE MONTALCINO		2 CARABINIERI
SP52 ↑					2 PM
↑	DX	0,100	ACCESSO PRIVATO		NASTRO
↑	SX	0,200	BIVIO ZONA INDUSTRIALE "ORCIA1"		1 PM
INGRESSO IN PROV. DI SIENA AL KM 0+800 PONTE ORCIA					